







— HHRANICE OBCE  
— ZÁJMOVÁ OBLAST



Veškeré informace na tomto výkrese jsou duševním vlastnictvím Ing. Davida Klimš, jejich použití nebo odevzdání třetí osobě je možné pouze s písemným souhlasem autora.

Zodpovědná osoba	Kontroloval	Vypracoval	 <b>Ing. David Klimš</b> projektční činnost Prostřední Bludovice 133 739 37 Horní Bludovice e-mail: davidklimsa@seznam.cz tel.: +420 732 539 760	
Ing. David Klimš	Ing. Miroslav Skupník	Ing. David Klimš		
				
Razítko, podpis	Název projektové dokumentace <b>Úprava, rekonstrukce nebo vybudování zpevněných ploch pro stanoviště kontejnerů na území statutárního města Frýdek-Místek - K. H. Máchy 1617-1618</b>		Formát	A4
	Název stavebního objektu <b>Situační výkresy</b>		Datum	říjen/2022
	Název výkresu <b>Situační výkres širších vztahů</b>		Stupeň	DÚS + DPS
Autorizovaný inženýr ČKAIT 1103927 Ing. David Klimš			č. zakázky	DK15/2022
			Měřítko	č. výkresu
		-		C.1